


УТВЕРЖДАЮ
Заведующий
МДОУ «Детский сад «Колосок»
О.В. Качанина



ПАСПОРТ ДОСТУПНОСТИ
ОБЪЕКТА СОЦИАЛЬНОЙ ИНФРАСТРУКТУРЫ (ОСИ)
МУНИЦИПАЛЬНОГО ДОШКОЛЬНОГО ОБРАЗОВАТЕЛЬНОГО УЧРЕЖДЕНИЯ
«ДЕТСКИЙ САД «КОЛОСОК»
№ 03.01/2/25-3

1. Общие сведения об объекте

- 1.1. Наименование (вид) объекта объект образования.
- 1.2. Адрес объекта 152024, Ярославская область, г. Переславль-Залесский, ул. Московская д.117 тел.: 8 (48- 535) 2-30-46
- 1.3. Сведения о размещении объекта:
 - отдельно стоящее здание 3 этажа, 1964,90 кв. м
 - часть здания _____ этажей (или на _____ этаже), _____ кв. м
 - наличие прилегающего земельного участка да; 5768 кв. м
- 1.4. Год постройки здания 1985, последнего капитального ремонта -
- 1.5. Дата предстоящих плановых ремонтных работ: текущего ремонта -, капитального -.
- 1.6. Название организации (учреждения), (полное юридическое наименование – согласно Уставу, краткое наименование): муниципальное дошкольное образовательное учреждение «Детский сад «Колосок», МДОУ «Детский сад «Колосок».
- 1.7. Юридический адрес организации (учреждения) 152024, Ярославская область, г. Переславль-Залесский, ул. Московская д.117.
- 1.8. Основание для пользования объектом: оперативное управление.
- 1.9. Форма собственности: муниципальная.
- 1.10. Территориальная принадлежность: муниципальная.
- 1.11. Вышестоящая организация (наименование): Администрация г. Переславля-Залесского в лице Управление образования.
- 1.12. Адрес вышестоящей организации, другие координаты: 152020, Ярославская область, г. Переславль-Залесский, Трудовая ул., 1а.

2. Характеристика деятельности организации на объекте
(по обслуживанию населения)

- 2.1. Сфера деятельности: образование
- 2.2. Виды оказываемых услуг:
 - дошкольное образование;
 - присмотр и уход за детьми, осваивающими образовательные программы дошкольного образования.
- 2.3. Форма оказания услуг: на объекте.
- 2.4. Категории обслуживаемого населения по возрасту: дети.
- 2.5. Категории обслуживаемых инвалидов: инвалиды с нарушениями опорно-двигательного аппарата, нарушениями слуха, нарушениями умственного развития, нарушениями зрения.
- 2.6. Плановая мощность: посещаемость (количество обслуживаемых в день), вместимость, пропускная способность: 115 обучающихся.
- 2.7. Участие в исполнении индивидуальной программы реабилитации инвалида, ребенка-инвалида (да, нет) да.

3. Состояние доступности объекта

3.1. Путь следования к объекту пассажирским транспортом:

Общественный транспорт – маршрут автобуса № 1, № 5, № 6, № 7 до остановки «Сельхозтехника»;

наличие адаптированного пассажирского транспорта к объекту нет.

3.2. Путь к объекту от ближайшей остановки пассажирского транспорта:

3.2.1. Расстояние до объекта от остановки транспорта 250 м.

3.2.2. Время движения (пешком) 05 мин.

3.2.3. Наличие выделенного от проезжей части пешеходного пути нет

3.2.4. Перекрестки: нерегулируемые; регулируемые, со звуковой сигнализацией, таймером; нерегулируемый перекрёсток.

3.2.5. Информация на пути следования к объекту: нет.

3.2.6. Перепады высоты на пути: неровности дорожного покрытия.

Их обустройство для инвалидов на коляске: нет.

3.3. Организация доступности объекта для инвалидов – форма обслуживания*

№№ п/п	Категория инвалидов (вид нарушения)	Вариант организации доступности объекта (формы обслуживания)*
1.	Все категории инвалидов и МГН	ДУ
	в том числе инвалиды:	
2	передвигающиеся на креслах-колясках	ВНД
3	с нарушениями опорно-двигательного аппарата	ДУ
4	с нарушениями зрения	Б
5	с нарушениями слуха	ДУ
6	с нарушениями умственного развития	А

* - указывается один из вариантов: «А», «Б», «ДУ», «ВНД»

А - доступность всех зон и помещений универсальная, объект доступен полностью;

Б - доступны специально выделенные участки и помещения;

ДУ - доступность условная, требуется дополнительная помощь сотрудника соответствующей организации; услуги предоставляются на дому, дистанционно;

ВНД - не организована доступность объекта.

3.4. Состояние доступности основных структурно-функциональных зон

№№ п \п	Основные структурно-функциональные зоны	Состояние доступности, в том числе для основных категорий инвалидов**
1	Территория, прилегающая к зданию (участок)	ДУ-И (С); ДП-И (О, Г, У); ВНД (К).
2	Вход (входы) в здание	ДУ-И (С); ДП-И (О, Г, У); ВНД (К).
3	Путь (пути) движения внутри здания (в т. ч. пути эвакуации)	ДП-И (Г, О, С, У); ВНД (К).
4	Зона целевого назначения здания (целевого посещения объекта)	ДУ-И (Г, С); ДП-И (О, У); ВНД (К).
5	Санитарно-гигиенические помещения	ДУ-И (О, С); ДП-И (Г, У); ВНД (К).
6	Система информации и связи (на всех зонах)	ДУ-И (С, Г); ДП-И (О, У); ВНД (К).
7	Пути движения к объекту (от остановки транспорта)	ДУ-И (О, Г, С, У); ВНД (К).

** Указывается: **ДП-В** - доступно полностью всем; **ДП-И** (К, О, С, Г, У) – доступно полностью избирательно (указать категории инвалидов); **ДЧ-В** - доступно частично всем; **ДЧ-И** (К, О, С, Г, У) – доступно частично избирательно (указать категории инвалидов); **ДУ** - доступно условно, **ВНД** – временно недоступно
(К – инвалиды-колясочники, О – инвалиды с поражениями опорно-двигательного аппарата, С – инвалиды с поражениями зрения, Г – инвалиды с поражениями слуха, У-инвалиды с умственной отсталостью)

3.5. Итоговое заключение о состоянии доступности ДУ-И (О, С, Г); ДП-И (У); ВНД (К).

3.6. Состояние доступности оказываемых услуг

№п/п	Перечень оказываемых услуг	Доступность услуг, в том числе, для основных категорий инвалидов
1	Реализация основных общеобразовательных программ дошкольного образования.	ДУ-И (О, С, Г); ДП-И (У), ВНД (К).
2	Присмотр и уход	ДУ-И (О, С, Г, У); ВНД (К).

3.7. Итоговое заключение о состоянии доступности оказываемых услуг: ДУ-И (О, С, Г); ДП-И (У), ВНД (К).

4. Управленческое решение

4.1. Рекомендации по адаптации основных структурных элементов объекта

№ п \п	Основные структурно-функциональные зоны объекта	Рекомендации по адаптации объекта (вид работы)*
1	Территория, прилегающая к зданию (участок)	ТСР, КР
2	Вход (входы) в здание	ТСР, КР
3	Путь (пути) движения внутри здания (в т.ч. пути эвакуации)	ТСР, КР
4	Зона целевого назначения здания (целевого посещения объекта)	ТСР, КР
5	Санитарно-гигиенические помещения	КР
6	Система информации на объекте (на всех зонах)	ТСР
7	Пути движения к объекту (от остановки транспорта)	КР
8	Все зоны и участки	ТСР, КР

*- указывается один из вариантов (видов работ): не нуждается; ремонт (текущий, капитальный); индивидуальное решение с ТСР; технические решения невозможны – организация альтернативной формы обслуживания

4.2. Период проведения работ: 2024-2030 гг., в рамках ГЦП «Доступная среда».

4.3. Ожидаемый результат (по состоянию доступности) после выполнения работ по адаптации ДЧ-В.

Оценка результата исполнения программы, плана (по состоянию доступности)

4.4. Для принятия решения требуется, не требуется (нужное подчеркнуть):

4.4.1. Согласование на Комиссии требуется.

4.4.2. Имеется заключение уполномоченной организации о состоянии доступности объекта: нет.


4.5. Информация размещена (обновлена) с использованием ресурса «Карта доступности субъекта Российской Федерации»: gis76.ru 12 июня 2019 года.


5. Особые отметки

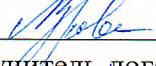
Паспорт сформирован на основании:
Акта обследования объекта: № 1 от «27» ноября 2023 г.
Дата составления паспорта: «27» ноября 2023 г.


Лицо, производившее заполнение паспорта:
Елизарова Е.А. старший воспитатель МДОУ «Детский сад «Колосок».


Члены комиссии:


Иванцова Анна Викторовна,
заведующий хозяйством МДОУ «Детский сад «Колосок»;


Елизарова Елена Александровна,
старший воспитатель МДОУ «Детский сад «Колосок»;


Захарова Майя Александровна,
учитель-логопед МДОУ «Детский сад «Колосок».


Финошина Нина Анатольевна,
консультант отдела развития общего и дополнительного образования Управления образования
Администрации г. Переславля-Залесского;


Шарикова Татьяна Карповна,
председатель Переславль-Залесской городской организации ЯОО ВОИ.